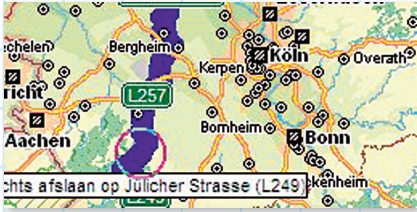
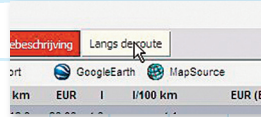


Sterker: je ziet ook allerlei symbooltjes op de kaart: de voor motorrijders interessante plekken, zoals motorhotels, campings, circuits en ontmoetingspunten. Klik op 'langs de route'..

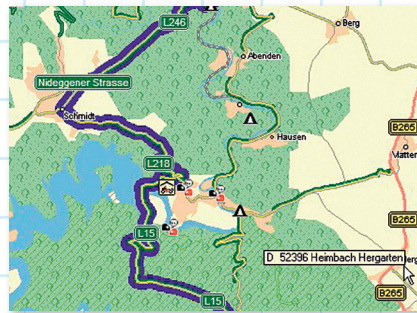


Wanneer je klikt op de plek waar die eerste piek zit, zie je meteen op de kaart waar dat is:

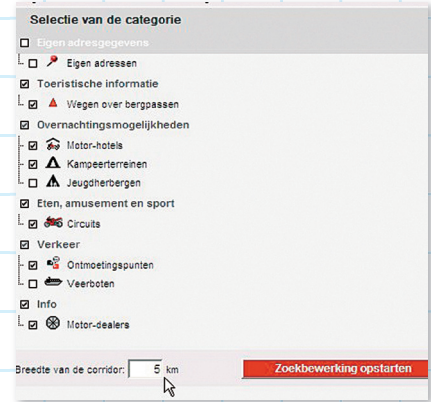


... vertel wat je zoekt, binnen welke straal van de berekende route...

En als je dan even op de kaart inzoomt, zie je dat dit er eigenlijk wel heel prima uitziet:



en je kunt zelfs van tevoren je hotel of camping opzoeken. Ook de selectie 'bergpassen' is erg leuk: kun je, in bijvoorbeeld de Alpen, nog net colletje extra inbouwen. Voor deze cursus houden we het echter op het hotel, en zien we dat de selectie ook echt beperkt is tot voor motorrijders interessante locaties. Maar dan wel meestal met telefoonnummer en internetadres...



en dat je dus bij Düren de snelweg moet verlaten! Dus we hebben nu twee routes:

- zo snel mogelijk naar Düren
- zo mooi mogelijk van Düren naar de Ring

Voor het eerste deel hebben we OnRoute niet echt nodig (kan wel: een snelle route naar Düren plannen).



en vervolgens...



Voor het tweede deel zetten we echter het programma opnieuw aan de slag: We zoomen in op Düren en klikken met de rechtermuisknop op het punt waarop de doppen uit de oren mogen, kies voor het rode vlaggetje en er is een nieuw startpunt gezet.

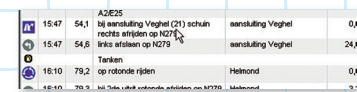


Laat je de route opnieuw berekenen, dan zie je dat het laatste stuk nog ruim 100 km is en dat OnRoute inschat dat je daar twee-en-een-half uur over doet. Nou, dat moet sneller kunnen...

TIP: Je kunt OnRoute automatisch laten uitrekenen wanneer je onderweg zult moeten tanken, en thuis alvast zoeken naar de benodigde tankstations. Dat gaat via de knop 'overige instellingen'.

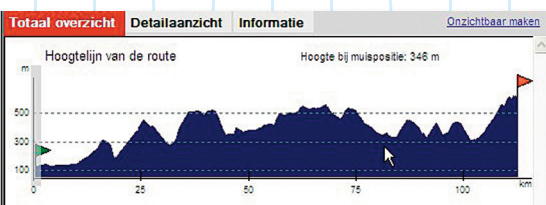


Op de routerol zie je dat dan als volgt:



... maar als je naar het hoogtepunt van dat stuk kijkt dan zie je dat je daarvoor wel aardig zult moeten schakelen onderweg...

Zeker als je in the middle of nowhere rijdt wel handig om van tevoren te weten dat je toch beter in dat stadje 40 km terug had kunnen tanken...



Nog even op de kaart inzoomen en je ziet hoe die Ring daar ingepakt ligt.

2007 / 2008



Promotor OnRoute is een samenwerking van Promotor, Waypoint en ANWB.